PRONÓSTICO DE LA AMENAZA POR DESLIZAMIENTOS DE TIERRA

Boletín No.

246

IDEAM

Alerta ROJA

PARA TOMAR ACCIÓN Advierte a los sistemas de prevención y atención de desastres sobre la amenaza que puede ocasionar un fenómeno con efectos adversos sobre la población, el cual requiere la atención inmediata por parte de la población y de los cuerpos de atención y socorro. Se emite una alerta sólo cuando la identificación de un evento extraordinario indique la probabilidad de amenaza inminente y cuando la gravedad del fenómeno implique la movilización de personas y equipos, interrumpiendo el normal desarrollo de sus actividades cotidianas.

Alerta NARANJA

PARA PREPARARSE Indica la presencia de un fenómeno. No implica amenaza inmediata y como tanto es catalogado como un mensaje para informarse y prepararse. El aviso implica vigilancia continua ya que las condiciones son propicias para el desarrollo de un fenómeno, sin que se requiera permanecer alerta.

Alerta AMARILLA

PARA INFORMARSE Es un mensaje oficial por el cual se difunde información. Por lo regular se refiere a eventos observados, registrados o registrados y puede contener algunos elementos de pronóstico a manera de orientación. Por sus características pretéritas y futuras difiere del aviso y de la alerta, y por lo general no está encaminado a alertar sino a informar.

CONDICIONES NORMALES La información que se suministra se encuentra dentro de los rangos normales.

Actualización: 03 de Septiembre de 2021 - 12:00 HLC.
Alertas vigentes hasta: 04 de Septiembre de 2021 - 12:00 HLC.

RESUMEN

Debido a las precipitaciones de los últimos días se presenta saturación de humedad en los suelos ocasionando probabilidad alta, moderada y baja de ocurrencia de deslizamientos de tierra en zonas de ladera y alta pendiente en algunos municipios de los departamentos de la región Caribe, Andina, Pacífico, Orinoquía y Amazonía

Fuente: https://www.telesurtv.net/

Pronóstico de la Amenaza por Deslizamientos de Tierra

IDEAM

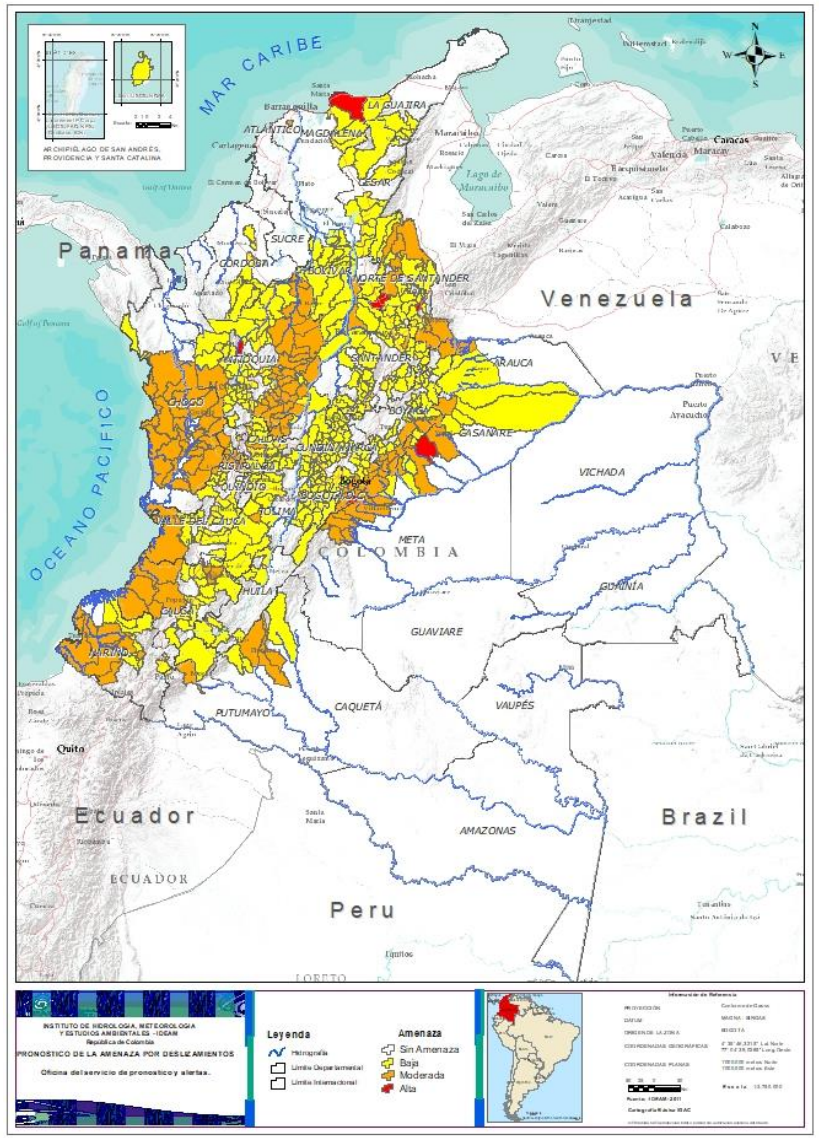

DEPARTAMENTO	N°
ANTIOQUIA	1
CASANARE	1
CUNDINAMARCA	1
MAGDALENA	1
NORTE DE SANTANDER	2
TOTAL	**6**

DEPARTAMENTO	N°
ANTIOQUIA	32
ARAUCA	1
ATLÁNTICO	1
BOYACÁ	10
CALDAS	5
CAQUETÁ	3
CASANARE	5
CAUCA	8
CHOCÓ	21
CUNDINAMARCA	8
META	11
NARIÑO	7
NORTE DE SANTANDER	8
PUTUMAYO	1
RISARALDA	7
SANTANDER	2
TOLIMA	1
VALLE DEL CAUCA	4
TOTAL	**135**

DEPARTAMENTO	N°
ANTIOQUIA	50
ARAUCA	2
ARCHIPIÉLAGO DE SAN ANDRÉS Y PROVIDENCIA	1
BOLÍVAR	15
BOYACÁ	47
CALDAS	15
CAQUETÁ	3
CASANARE	8
CAUCA	15
CESAR	11
CHOCÓ	1
CUNDINAMARCA	81
CÓRDOBA	5
HUILA	8
LA GUAJIRA	6
MAGDALENA	3
NARIÑO	9
NORTE DE SANTANDER	20
QUINDÍO	5
RISARALDA	3
SANTANDER	48
TOLIMA	25
VALLE DEL CAUCA	18
TOTAL	**399**

TOTAL MUNICIPIOS: 540

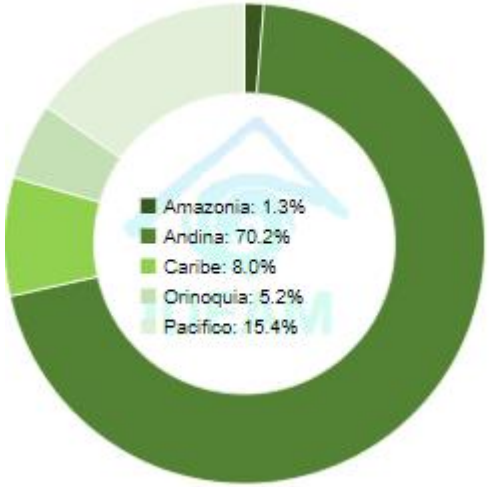

Actualización 03 de Septiembre de 2021 | 12:00 HLC

Pronóstico de la Amenaza por Deslizamientos de Tierra

IDEAM

REGIÓN CARIBE

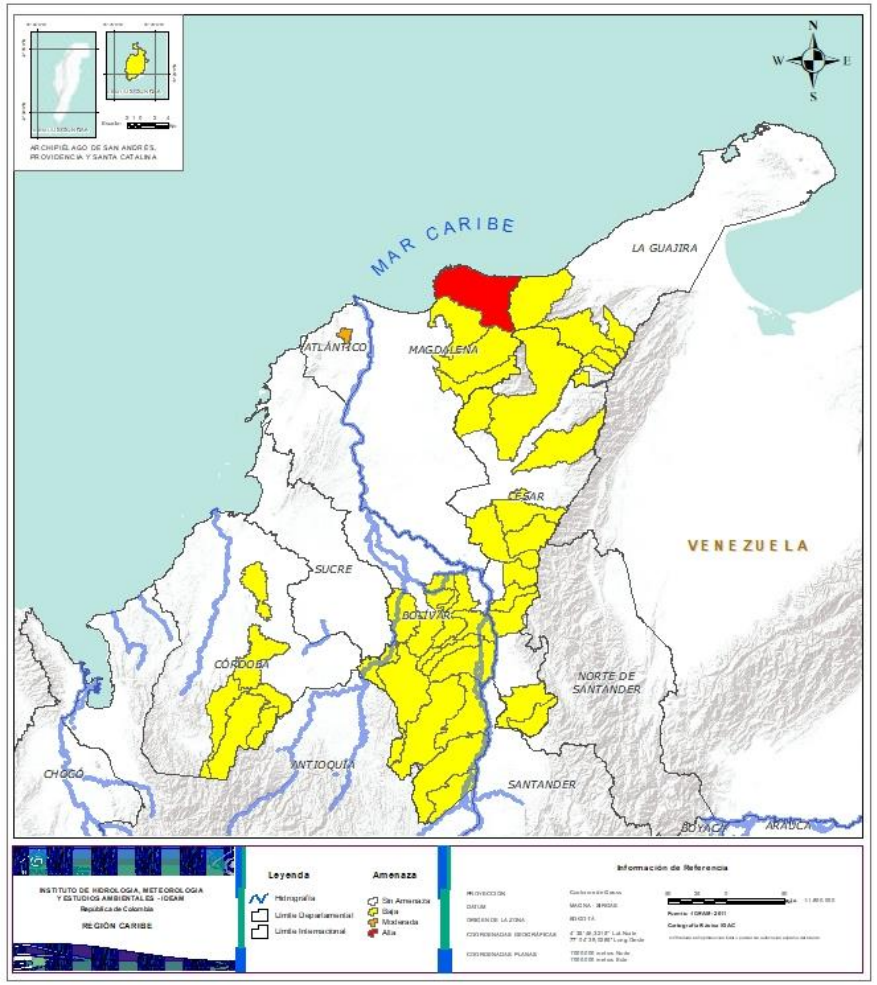

Alerta	SITIOS PARA LOS CUALES SE GENERA LA ALERTA
	MAGDALENA: Santa Marta.
	ATLÁNTICO: Baranoa.
	ARCHIPIÉLAGO DE SAN ANDRÉS Y PROVIDENCIA: Providencia. **BOLÍVAR:** Achí, Altos Del Rosario, Arenal, Barranco De Loba, Cantagallo, Montecristo, Morales, Norosi, Rioviejo, San Jacinto Del Cauca, San Martin De Loba, San Pablo, Santa Rosa Del Sur, Simití, Tiquisio (Puerto Rico). **CESAR:** Agustín Codazzi, Chimichagua, Chiriguaná, Curumaní, El Copey, La Gloria, Pailitas, Pelaya, San Alberto, San Martín, Valledupar. **CÓRDOBA:** Ciénaga De Oro, Montelíbano, Planeta Rica, Puerto Libertador, San Jose De Ure. **LA GUAJIRA:** Dibulla, El Molino, Fonseca, La Jagua Del Pilar, San Juan Del Cesar, Villanueva. **MAGDALENA:** Aracataca, Ciénaga, Fundación.

Pronóstico de la Amenaza por Deslizamientos de Tierra

IDEAM

REGIÓN ANDINA

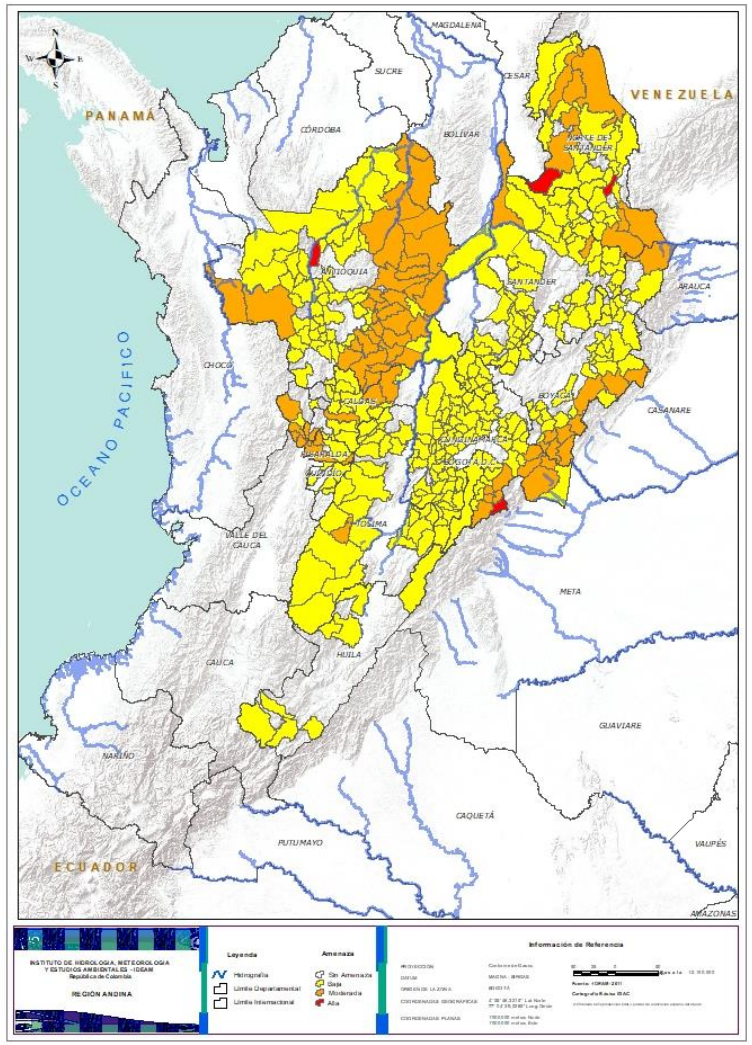

Alerta	SITIOS PARA LOS CUALES SE GENERA LA ALERTA
	ANTIOQUIA: Sabanalarga. **CUNDINAMARCA:** Guayabetal. **NORTE DE SANTANDER:** Bochalema, La Esperanza.
	ANTIOQUIA: Abejorral, Alejandría, Amalfi, Anorí, Argelia, Carmen De Viboral, Cocorná, Concepción, El Bagre, Granada, Guatapé, La Unión, Maceo, Nariño, Nechí, Puerto Berrío, Puerto Nare, Remedios, San Carlos, San Francisco, San Luis, San Rafael, San Roque, Santo Domingo, Segovia, Sonsón, Urrao, Vegachí, Vigia Del Fuerte, Yalí, Yolombó, Zaragoza. **BOYACÁ:** Aquitania, Campohermoso, Chivor, Cubará, Labranzagrande, Macanal, Páez, Paya, San Luis De Gaceno, Santa María. **CALDAS:** Belalcazar, Neira, Pensilvania, Samaná, Viterbo. **CUNDINAMARCA:** Cáqueza, Fómeque, Fosca, Gachalá, Gutiérrez, Medina, Quetame, Ubalá. **NORTE DE SANTANDER:** Ábrego, Chitagá, El Tarra, Hacarí, Labateca, Teorama, Tibú, Toledo. **RISARALDA:** Balboa, La Celia, La Virginia, Marsella, Pereira, Pueblo Rico, Santuario. **SANTANDER:** Puerto Wilches, Santa Bárbara. **TOLIMA:** San Antonio.
	ANTIOQUIA: Abriaquí, Amagá, Andes, Angelópolis, Armenia, Barbosa, Belmira, Betulia, Briceño, Buriticá, Cáceres, Caicedo, Caldas, Campamento, Cañasgordas, Caracolí, Caramanta, Caucasia, Ciudad Bolívar, Concordia, Dabeiba, Don Matías, Ebéjico, Fredonia, Frontino, Giraldo, Heliconia, Ituango, La Ceja, Medellín, Montebello, Olaya, Peñol, Puerto Triunfo, Salgar, San Jerónimo, San Pedro De Los Milagros, San Vicente, Santa Bárbara, Santa Fe De Antioquia, Santuario, Sopetrán, Tarazá, Titiribí, Toledo, Uramita, Valdivia, Venecia, Yarumal, Yondó (Casabe). **BOYACÁ:** Almeida, Betéitiva, Boavita, Buenavista, Chinavita, Chita, Coper, Corrales, Covarachía, El Espino, Gámeza, Garagoa, Guicán, La Uvita, La Victoria, Maripí, Miraflores, Mongua, Moniquirá, Muzo, Otanche, Pachavita, Pajarito, Panqueba, Pauna, Paz De Rio, Pesca, Pisba, Puerto Boyacá, Quípama, Rondón, Saboyá, San Eduardo, San José De Pare, San Mateo, San Pablo De Borbur, Santana, Soatá, Socha, Socotá, Sogamoso, Susacón, Tasco, Tibaná, Tópaga, Turmequé, Úmbita.

Pronóstico de la Amenaza por Deslizamientos de Tierra

IDEAM

REGIÓN ANDINA

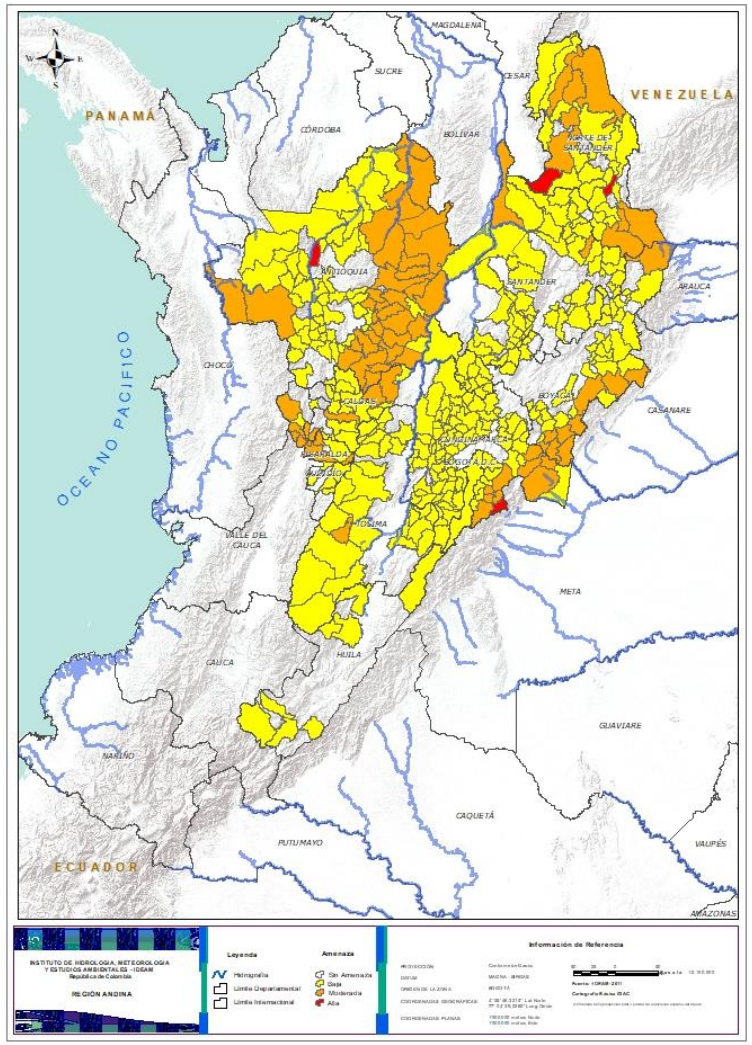

Alerta	SITIOS PARA LOS CUALES SE GENERA LA ALERTA
	CALDAS: Aguadas, Aranzazu, Chinchiná, Filadelfia, La Merced, Manizales, Manzanares, Marmato, Marquetalia, Marulanda, Norcasia, Pácora, Salamina, Supia, Villamaria. **CUNDINAMARCA:** Agua De Dios, Albán, Anapoima, Anolaima, Arbeláez, Beltrán, Bituima, Bogotá, D.c., Bojacá, Cabrera, Cachipay, Caparrapí, Carmen De Carupa, Chaguaní, Chipaque, Choachí, Chocontá, Cogua, El Colegio, El Peñón, El Rosal, Facatativá, Fusagasugá, Gachetá, Gama, Granada, Guaduas, Guatavita, Guayabal De Síquima, Junín, La Calera, La Mesa, La Palma, La Peña, La Vega, Machetá, Manta, Nilo, Nimaima, Nocaima, Pacho, Paime, Pandi, Paratebueno, Pasca, Pulí, Quebradanegra, Quipile, Ricaurte, San Antonio De Tequendama, San Bernardo, San Cayetano, San Francisco, San Juan De Rioseco, Sasaima, Sesquilé, Sibaté, Silvania, Soacha, Subachoque, Suesca, Supatá, Sutatausa, Tabio, Tausa, Tena, Tibacuy, Tocaima, Topaipí, Ubaque, Une, Útica, Venecia, Vergara, Vianí, Villagómez, Villeta, Viotá, Yacopí, Zipacón, Zipaquirá. **HUILA:** Aipe, Colombia, Palermo, Pitalito, Saladoblanco, San Agustín, Santa María, Suaza. **NORTE DE SANTANDER:** Arboledas, Cáchira, Cácota, Chinácota, Convención, Cúcuta, Cucutilla, Durania, El Carmen, El Zulia, Lourdes, Mutiscua, Ocaña, Pamplona, Salazar, San Calixto, San Cayetano, Sardinata, Silos, Villa Caro. **QUINDÍO:** Calarcá, Córdoba, Filandia, Montenegro, Salento.. **RISARALDA:** Apía, Guática, Santa Rosa De Cabal. **SANTANDER:** Aguada, Albania, Barbosa, Barrancabermeja, Bucaramanga, Carcasí, Cerrito, Charalá, Charta, Chipatá, Concepción, Confines, Contratación, Coromoro, El Carmen, El Guacamayo, El Playón, Florián, Floridablanca, Girón, Guaca, Guavatá, Güepsa, La Belleza, La Paz, Landázuri, Lebrija, Macaravita, Málaga, Matanza, Mogotes, Oiba, Onzaga, Piedecuesta, Puente Nacional, Puerto Parra, Rionegro, Sabana De Torres, San Andrés, San Benito, San Miguel, San Vicente De Chucurí, Santa Helena Del Opón, Sucre, Suratá, Tona, Valle De San José, Vélez. **TOLIMA:** Anzoátegui, Armero (Guayabal), Ataco, Cajamarca, Carmen De Apicalá, Casabianca, Chaparral, Cunday, Fresno, Herveo, Ibagué, Icononzo, Lérida, Líbano, Melgar, Murillo, Ortega, Planadas, Purificación, Rioblanco, Roncesvalles, Rovira, Suárez, Villahermosa, Villarrica.

Pronóstico de la Amenaza por Deslizamientos de Tierra

IDEAM

REGIÓN PACÍFICO

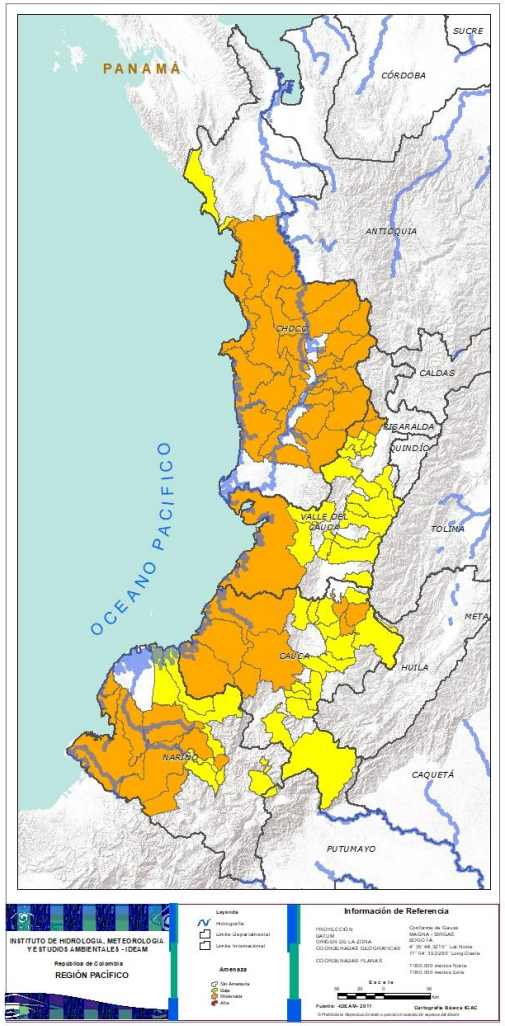

Alerta	SITIOS PARA LOS CUALES SE GENERA LA ALERTA
	CAUCA: Argelia, Caloto, El Tambo, Guapi, Jambaló, López, Timbiquí, Toribío. **CHOCÓ:** Alto Baudó (Pie De Pato), Bagadó, Bahía Solano (Mutis), Bajo Baudó (Pizarro), Bojayá (Bellavista), Cértegui, Condoto, El Cantón Del San Pablo (Managrú), El Carmen, Istmina, Lloró, Medio Atrato (Beté), Medio Baudó(Boca De Pepé), Nóvita, Nuquí, Quibdó, Rio Iró (Santa Rita), Rio Quito (Paimadó), San José Del Palmar, Sipí, Tadó. **NARIÑO:** Barbacoas, Francisco Pizarro (Salahonda), Los Andes (Sotomayor), Magüí (Payán), Ricaurte, Roberto Payán (San José), Tumaco. **VALLE DEL CAUCA:** Ansermanuevo, Buenaventura, El Águila, El Cairo.
	CAUCA: Bolívar, Buenos Aires, Caldono, Corinto, La Sierra, La Vega, Páez (Belalcázar), Popayán, Rosas, Santa Rosa, Santander De Quilichao, Silvia, Sotará (Paispamba), Suárez, Totoró. **CHOCÓ:** Juradó. **NARIÑO:** Albán (San José), Buesaco, Cumbitara, El Charco, La Llanada, Linares, Samaniego, San Pedro De Cartago (Cartago), Santa Bárbara (Iscuandé). **VALLE DEL CAUCA:** Argelia, Bolívar, Buga, Bugalagrande, Calima (El Darién), Dagua, El Cerrito, El Dovio, Florida, La Unión, Palmira, San Pedro, Sevilla, Toro, Tuluá, Versalles, Vijes, Yumbo.

Pronóstico de la Amenaza por Deslizamientos de Tierra

REGIÓN ORINOQUÍA

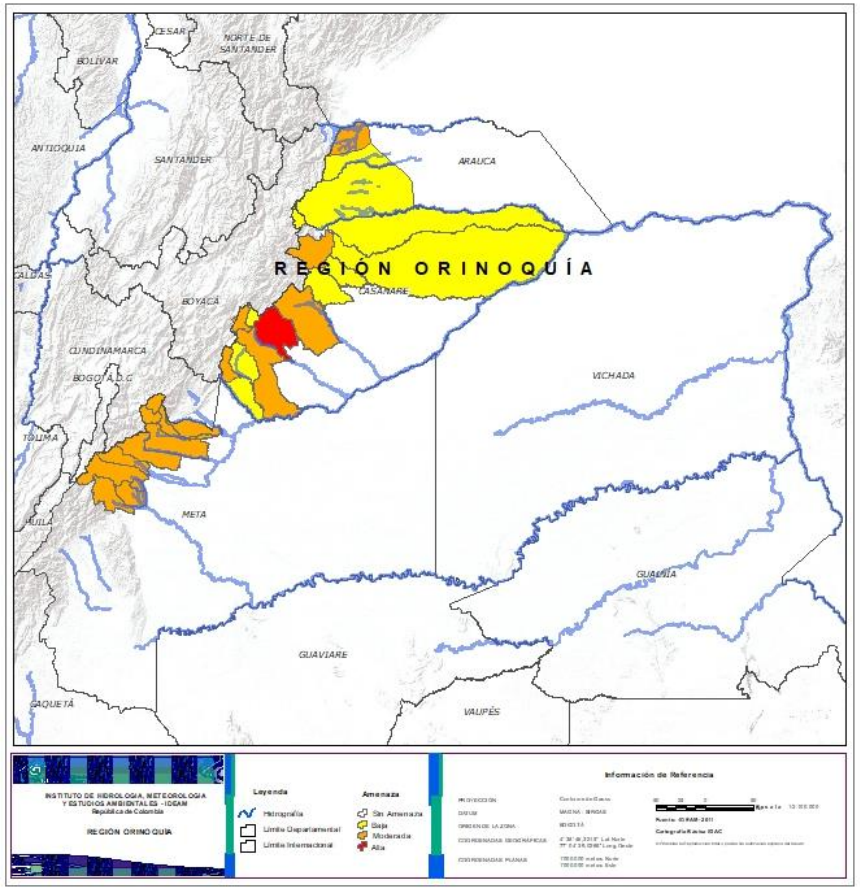

Alerta	SITIOS PARA LOS CUALES SE GENERA LA ALERTA
	CASANARE: Aguazul.
	ARAUCA: Saravena. **CASANARE:** Chámeza, Sabanalarga, Támara, Tauramena, Yopal. **META:** Acacías, Cubarral, Cumaral, El Calvario, El Castillo, El Dorado, Guamal, Lejanías, Restrepo, San Juanito, Villavicencio.
	ARAUCA: Fortul, Tame. **CASANARE:** Hato Corozal, La Salina, Monterrey, Nunchía, Paz De Ariporo, Pore, Recetor, Villanueva.

Pronóstico de la Amenaza por Deslizamientos de Tierra

IDEAM

REGIÓN AMAZONÍA

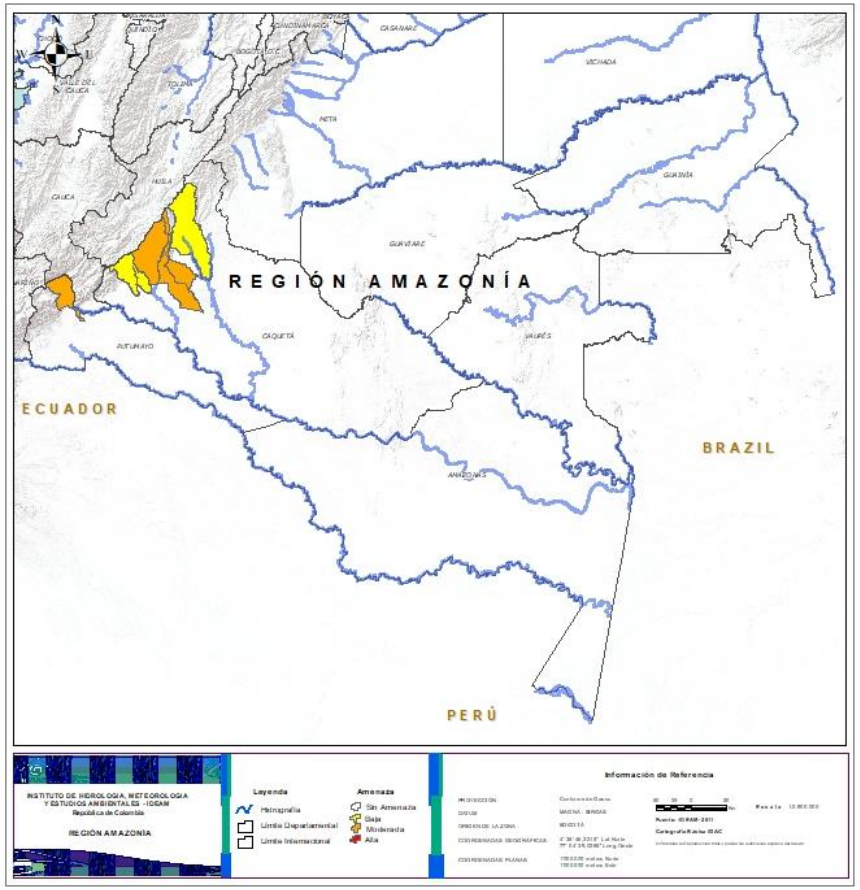

Alerta	SITIOS PARA LOS CUALES SE GENERA LA ALERTA
⚠	**CAQUETÁ:** El Paujil, Florencia, Montañita. **PUTUMAYO:** Mocoa.
⚠	**CAQUETÁ:** Belén De Los Andaquíes, Morelia, Puerto Rico.

SECTORES VIALES

SECTORES VIALES REPORTADOS CON AFECTACIÓN VIAL POR DESLIZAMIENTOS	
DEPARTAMENTO	**SECTOR VIAL**
ANTIOQUIA	Mutatá – Dabeiba Km 102+070, Km 100+700, Km 100+800 Buritica – Pinguiro San Rafael – San Carlos Villanueva – Yolombo Amalfi – Medellin Chigorodó – El Tigre Km 7+825 Los Llanos – Tarazá Km 98+00 Y Km 67+600 Los Llanos – Tarazá Km 67+600 Hoyo Rico – Caucasia Km 67+600 Cañasgordas – Dabeiba Km 30+365 Sabanalarga – Liborina Santuario – Caño Alegre Km 46 Dabeiba – Santa Fé de Antioquia Km 70
ARAUCA – NORTE DE SANTANDER	Vía La Lejía – Saravena Km 83, Km 107
BOYACÁ	Sogamoso – Aguazul Km 83+600, Km 78+00, Km 78+900, Km 86+500, Km 81+900 Chiquinquirá –Tunja Km 50+300 Santa Maria – San Luis de Gaceno Km 49+100 Guateque – El Secreto Km 44+670, Km 49+100, Km 47+600
BOYACÁ - ARAUCA	Cubará - Casanare
BOYACÁ - CASANARE	Aguazul - Tauramena
BOYACÁ - SANTANDER	Albania - Saboyá
CALDAS	Vía Puente Libertad – Fresno Km 26+200
CASANARE	Nunchia – Yopalosa Tauramena – Monterrey Km 8

SECTORES VIALES

SECTORES VIALES REPORTADOS CON AFECTACIÓN VIAL POR DESLIZAMIENTOS	
DEPARTAMENTO	**SECTOR VIAL**
CAQUETÁ	Suaza – Florencia Km 42+800, Km 44+880, Km 46+200, Km 46+580, Km 53+450, Km 75+120, Km 80+100, Km 72+00
CUNDINAMARCA	La Mesa – Anapoima Km 58+00 El Sisga – Guateque Km 23+750, Km 26+700, Km 36+300 Bogotá – Girardot Km 42+600, Km 37+740 y Km 39+700 El Sisga –Tibititá Km 23+700, Km 26+700
NARIÑO	Pasto – Higuerones Km 45+300
PUTUMAYO	Mocoa – San Francisco Mocoa – Pitalito Km 46+000, Km 50+000, Km 53 +300, Km 55+700 y Km 62+400 Pasto – Puente Pepino Km 103+000, Km 72+900, km 87+900, Km 117+400, Km 119+00, Km 42+500, Km 76+300, Km 100+010 Vía La Soberanía Km 67 y Km 41
NORTE DE SANTANDER	Pamplona – Saravena Km 27+800 y Km 114+800 Bucaramanga – Pamplona 105+300
SANTANDER	Bucaramanga – San Alberto Km 41+600 Mogotes – San Joaquín Km 46+314 Los Curos – Málaga Km 121+283
VALLE DEL CAUCA	Buenaventura – Buga Km 72+200
QUINDIO - TOLIMA	Calarcá - Cajamarca
TOLIMA	Calarcá – Ibagué Km 65+700 Manizales – Fresno Km 61+00

DEFINICIONES Y RECOMENDACIONES



DEFINICIONES	RECOMENDACIONES
DERRUMBE: Término común para referirse a diversos tipos de movimientos en masa, particularmente caídas y deslizamientos. **DESLIZAMIENTO:** Movimiento ladera abajo de una masa de suelo o roca cuyo desplazamiento ocurre predominantemente a lo largo de una superficie de falla, o de zonas relativamente delgadas con gran deformación cortante. **TIPOS DE DESLIZAMIENTOS:** **Deslizamientos:** Incluye movimientos tipo deslizamiento rotacional o deslizamiento traslacional en suelo o roca. En este grupo se pueden incluir los procesos en laderas tipo flujo que hacen parte de la zona de alimentación de flujos de detritos o flujos de lodo. **Caídas:** Incluye movimientos tipo caída en suelos o rocas. Se pueden incluir también en este tipo los movimientos tipo volcamiento. **Flujos:** En este tipo se incluyen los procesos tipo flujo de detritos, flujo de lodos o avenida torrencial (Ver numeral 1.2). **Reptación:** Término utilizado para describir movimientos lentos Y extremadamente lentos (Hungr et al., 2014).	• Construya o habite en zonas seguras. • Proteja los bosques. • Evite la tala de árboles y la quema de estos. • Identifique las áreas con amenazas de deslizamientos o derrumbes. • Realice un plan de emergencia familiar. • Estudie rutas alternativas para su evacuación. • No permita que el agua se filtre en el interior de las montañas: abra zanjas, alcantarillas y cuencas firmes que permita el desagüe de agua adecuado. • Evite la acumulación de basura o desechos en suelos ya que esta no permite que el agua filtre por donde debe hacerlo, lo que hace que el terreno se desestabilice.

PRONÓSTICO DE LA AMENAZA POR DESLIZAMIENTOS DE TIERRA

IDEAM

EQUIPO DE TRABAJO IDEAM

Yolanda González H. | Directora General
Daniel Useche Samudio. | Jefe Oficina del Servicio de Pronóstico y Alertas

Elaboró:

OFICINA DEL SERVICIO DE PRONÓSTICO Y ALERTAS
Sergio Alejandro Rojas Barbosa
Profesional de turno

http://www.ideam.gov.co
Correos electrónicos: servicio@ideam.gov.co, alertas@ideam.gov.co
Calle 25D N° 96B - 70, piso 3. Bogotá, D.C.
Teléfono: 3075625 ext. 1334 -1336.